


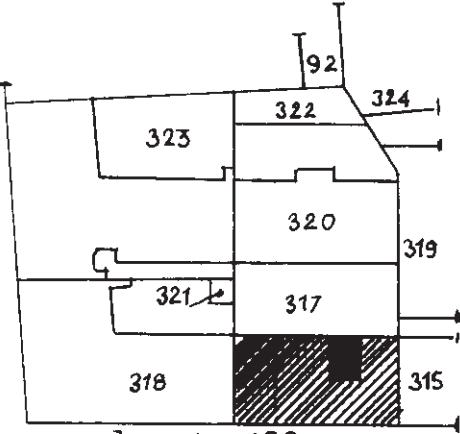
MODULARIO  
F. sig. rend. 497



MINISTERO DELLE FINANZE  
DIREZIONE GENERALE DEL CATASTO E DEI SS.TT.EE.  
**CATASTO EDILIZIO URBANO** (RDL 13-4-1939, n. 652)

MOD. BN (CEU)  
LIRE  
250

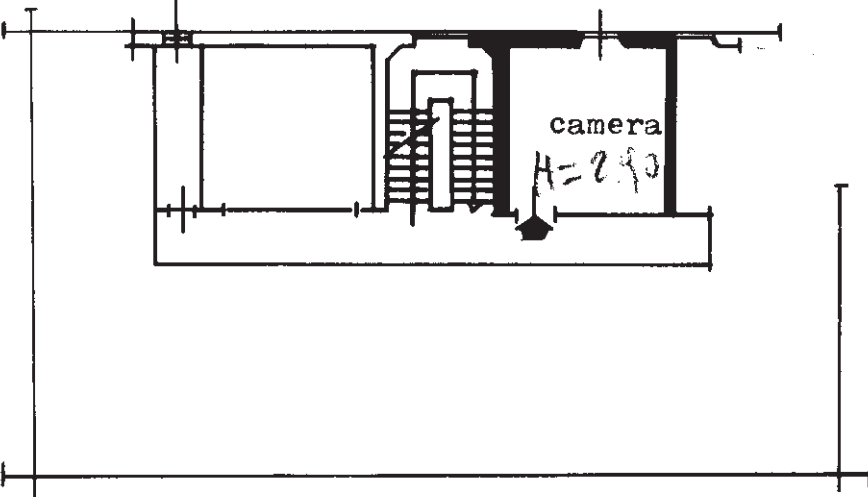
Planimetria di u.i.u. in Comune di Milano via Vallazze civ. 26




COMUNE DI MILANO  
Foglio N° 274 N° 316

scala 1 : 100

PIANO QUARTO



ORIENTAMENTO



SCALA DI 1:200

Dichiarazione di N.C. ☐  
Denuncia di variazione ☒

Identificativi catastali  
F. 274  
n. 316 sub. 45  
NUOVO SUB. 501

Compilata dal Geometra  
Rossetti Roberto  
(Titolo, cognome e nome)

Iscritto all'albo dei Geometri  
della provincia di Vercelli n. 110477  
data 2.4.91 Firma [Signature]

CONSERVATO ALL'UFFICIO

[Stamp]  
Geom. P. [Signature]